

Odgovorni projektant: Nuša Britovšek, Sabina Cepuš

Soavtorji: Eva Harmel, Matjaž Harmel, Matevž Premelč, Sašo Weldt, Špela Polak Bizjak, Leon Kobetič, Tomaž Kmet, Manca Jug, Nina Lipušček

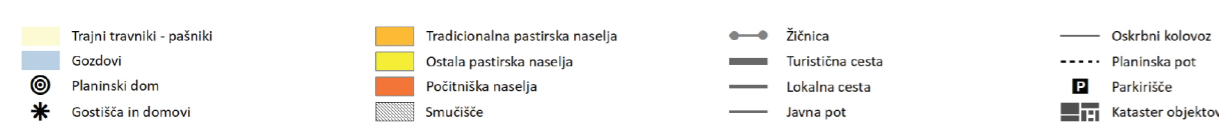
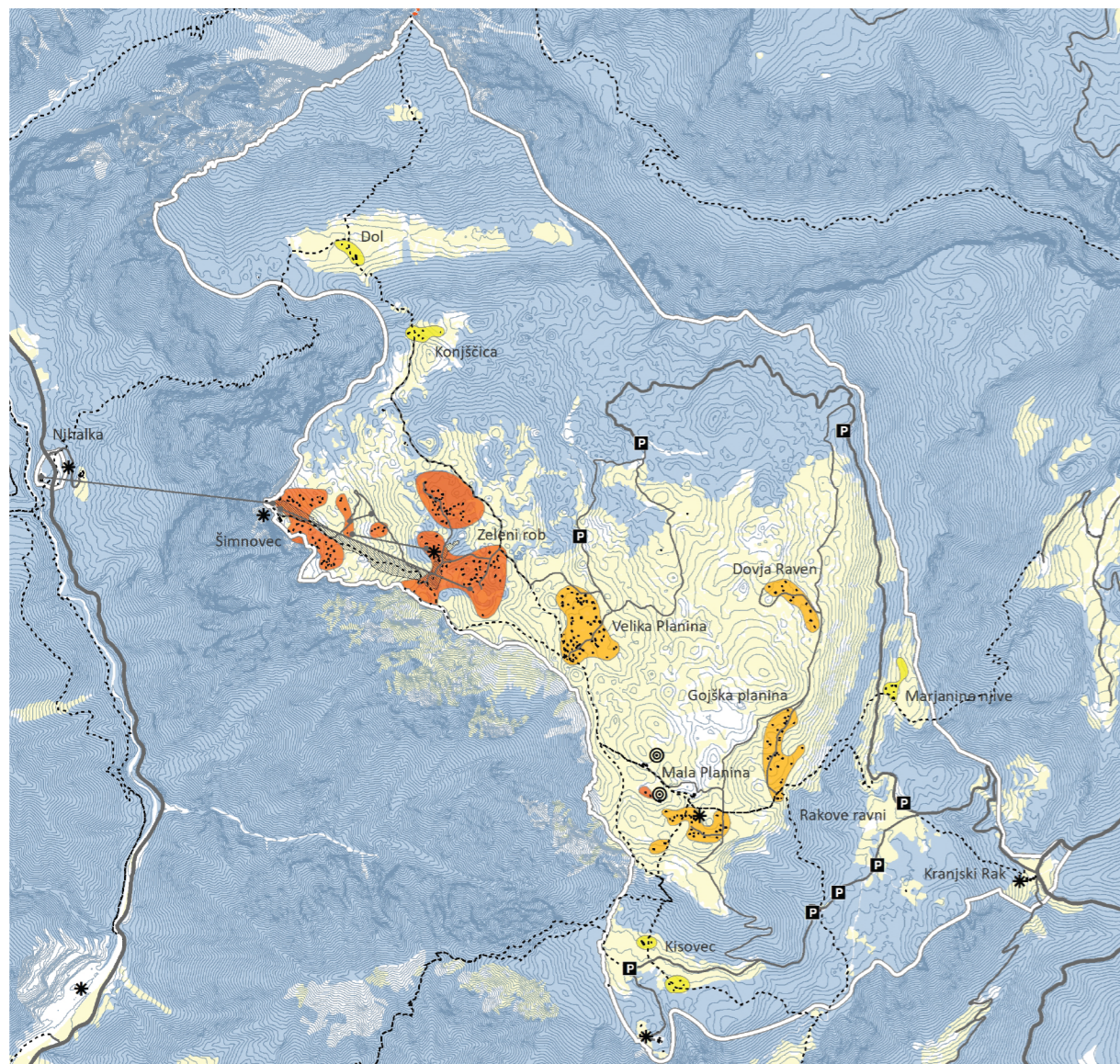
Lokacija: Velika planina, Kamnik, Slovenija

Velikost območja: 1500 ha

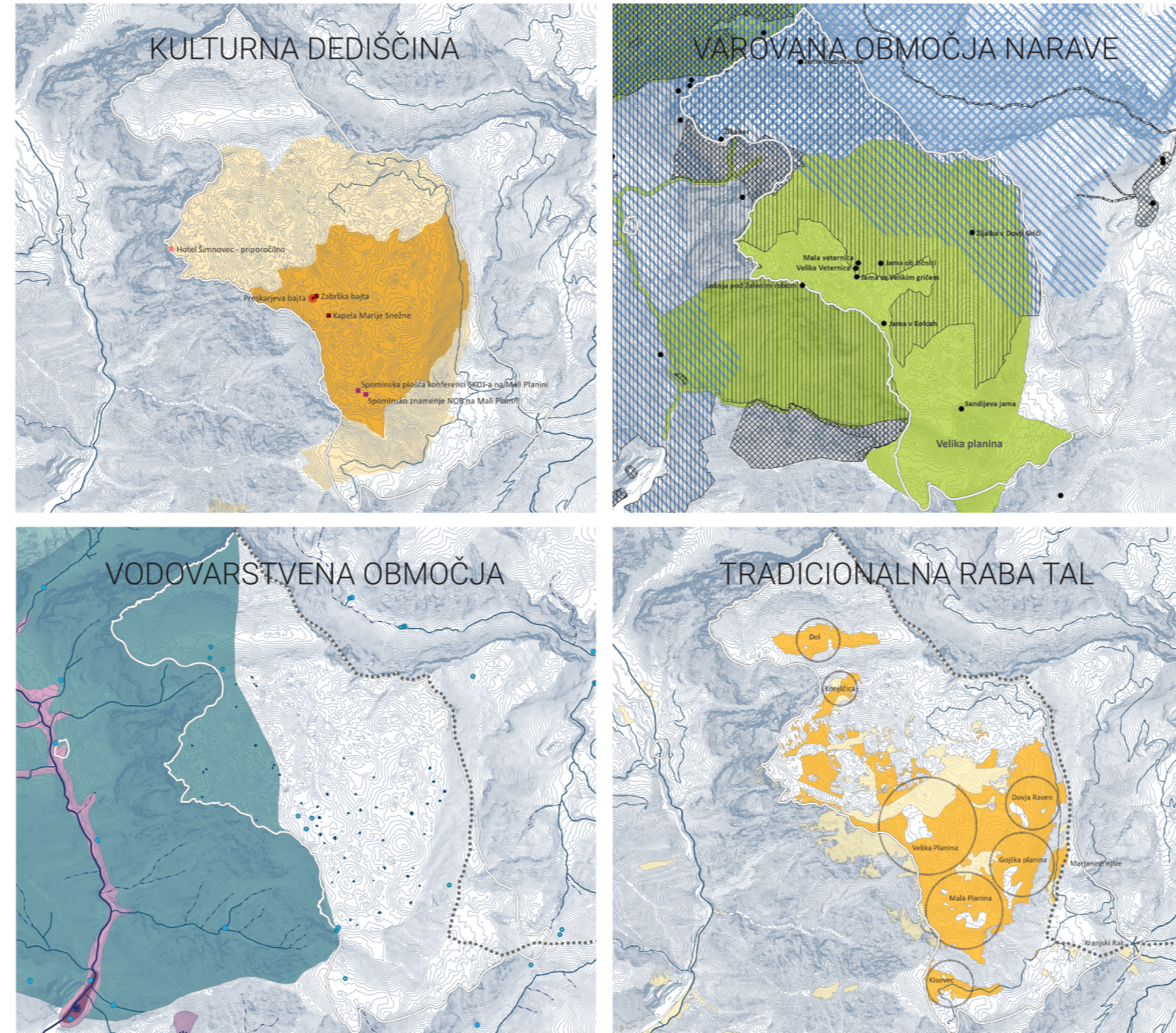
Leto: 2016 - v teku

Naročnik: Občina Kamnik, Slovenija

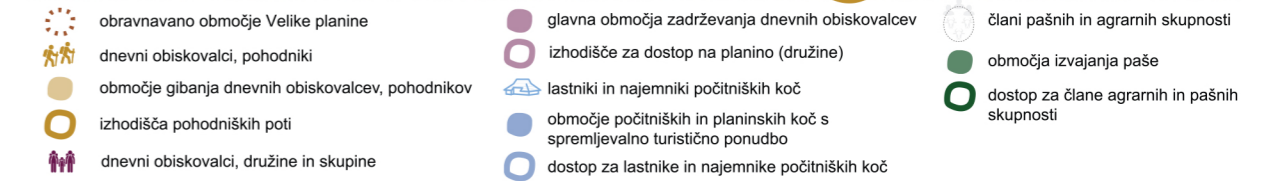
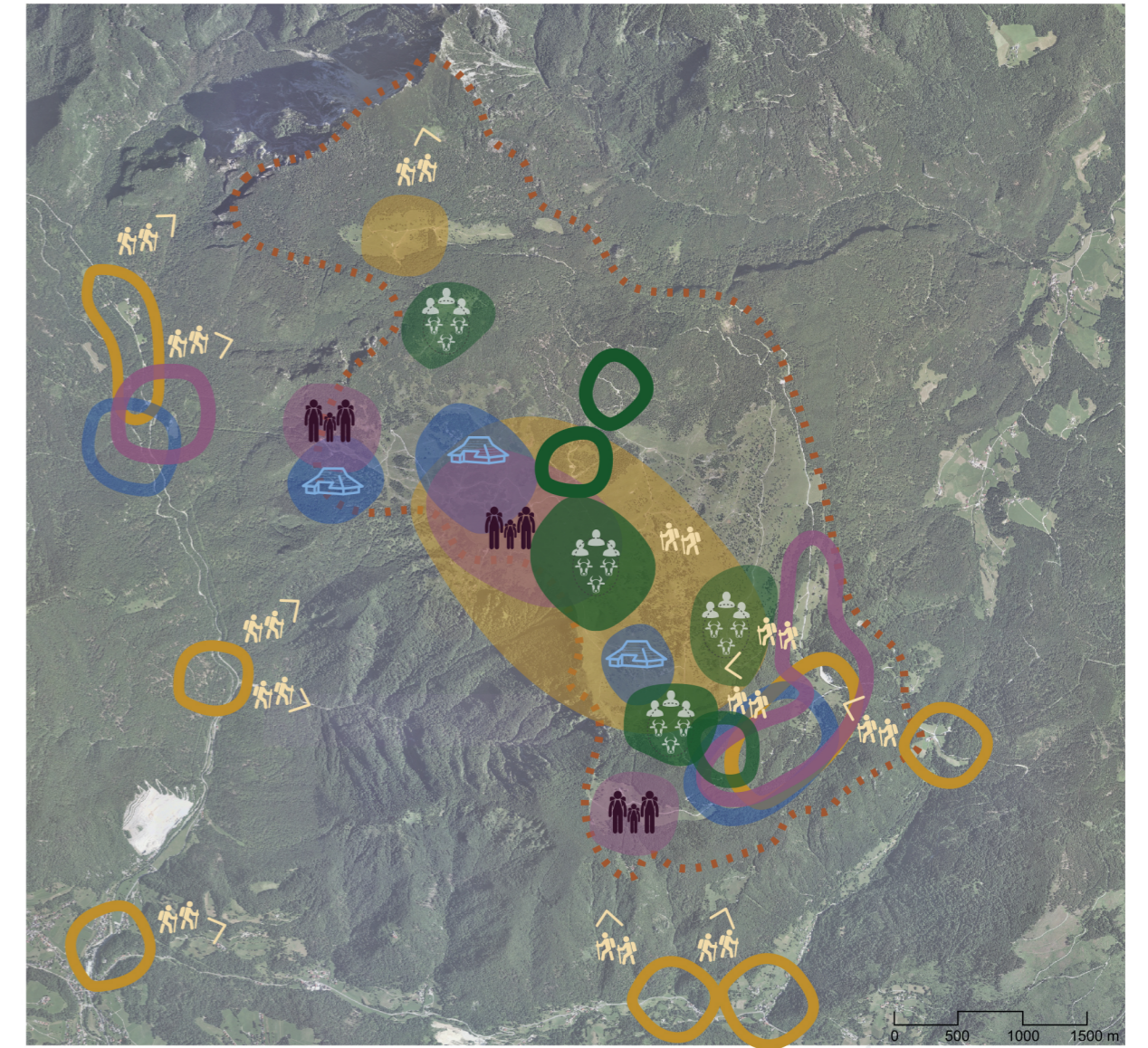
DEJAVNOSTI NA OBRAVANEM OBMOČJU



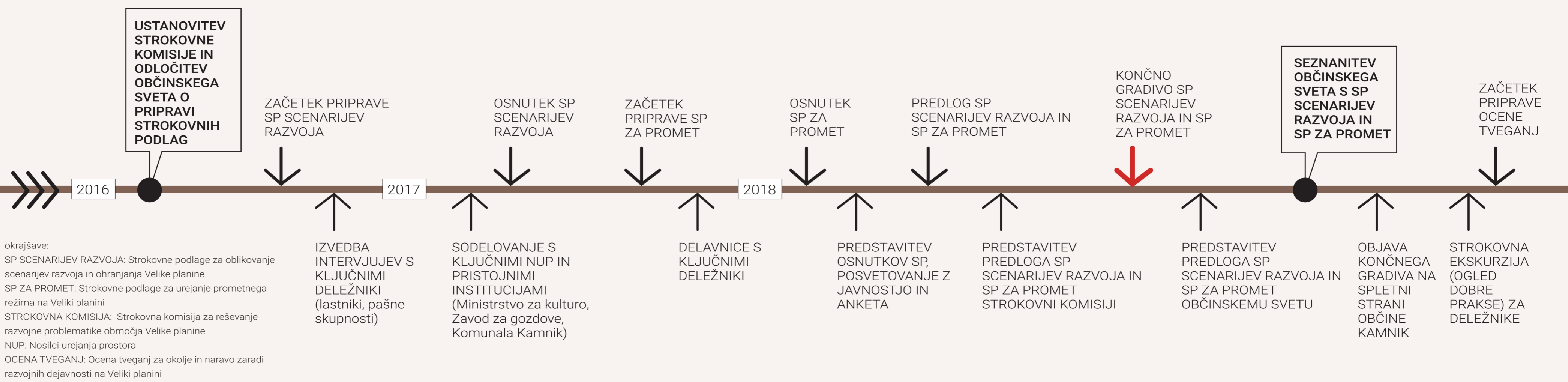
OMEJITVE / IZZIVI V PROSTORU



INTERESNE SKUPINE NA VELIKI PLANINI



REFERENČNI MODEL MULTIDISCIPLINARNEGA SODELOVANJA IN VKLJUČEVANJA DELEŽNIKOV



EKOLOGIJA

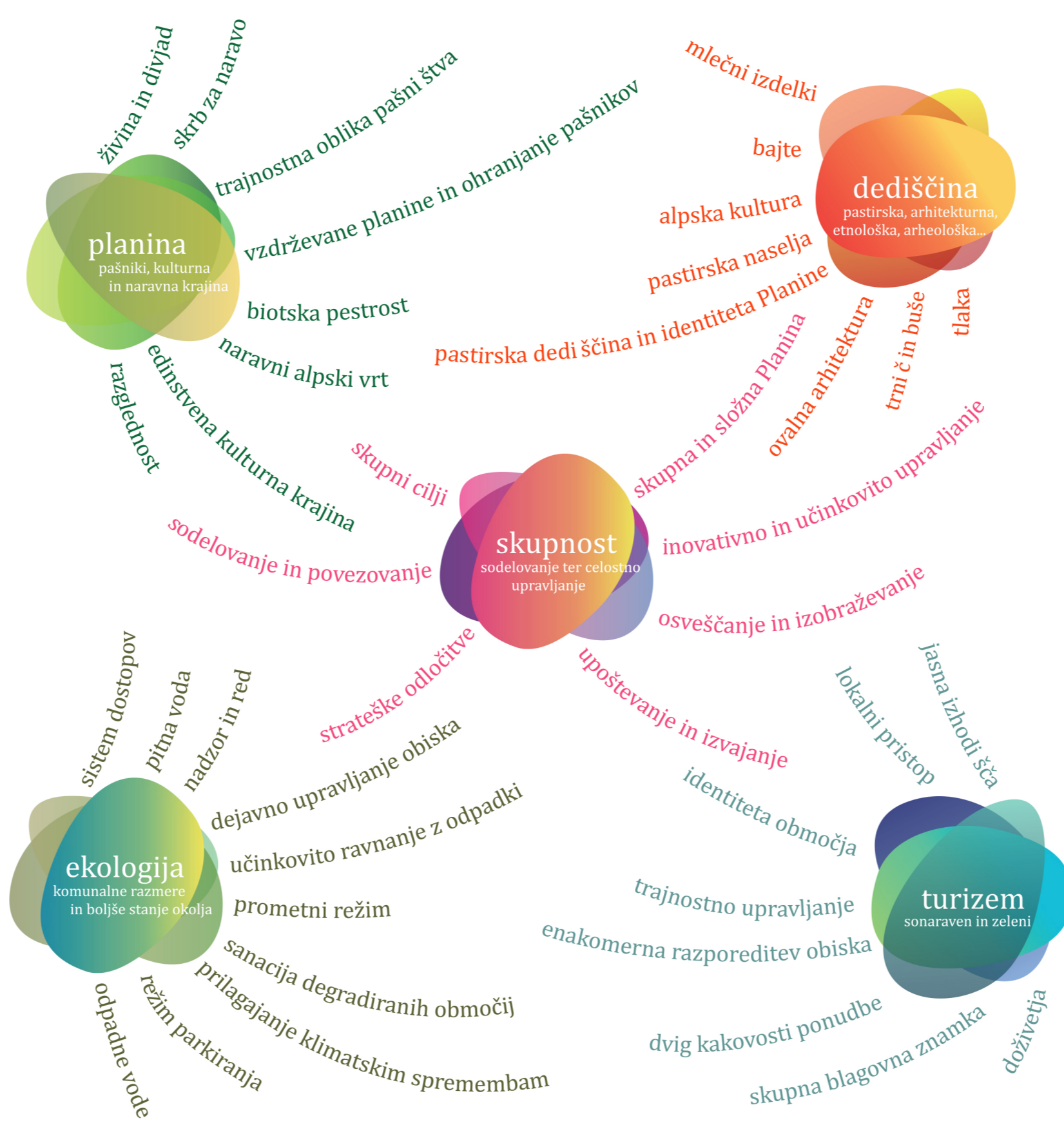
Skupno upravljanje zahteva predvsem ureditev komunalnih razmer in skrb za izboljšanje ekološkega stanja z jasno postavljenimi pravili. Vzpostaviti je treba urejeno oskrbo z vodo, odvodnjavanje odpadnih voda, sistem dostopov, njihovega vzdrževanja in uporabe. Urejen promet in komunalna oskrba sta predpogoj za razvoj dejavnosti.



PLANINA

Edinstvena planina je nastala zaradi planinske paše. Pašništvo je in ostaja nosilna dejavnost na Veliki planini. Trajnostna oblika pašništva z vzdrževanimi planinami, ohranjanjem tradicionalnih elementov in pašnikov zagotavlja ohranitev edinstvene kulturne krajine, biotske pestrosti ter s pašništvom povezane dediščine.

TEMELJI OHRANJANJA IN RAZVOJA



SKUPNOST

Velika planina je skupna, je biser in razglednica Slovenije. S sodelovanjem in povezovanjem vseh uporabnikov prostora, osveščanjem in izobraževanjem bomo Veliko planino ohranili, izboljšali njene pomanjkljivosti in postali dober zgled za skupno, složno, inovativno, usklajeno in učinkovito upravljanje.



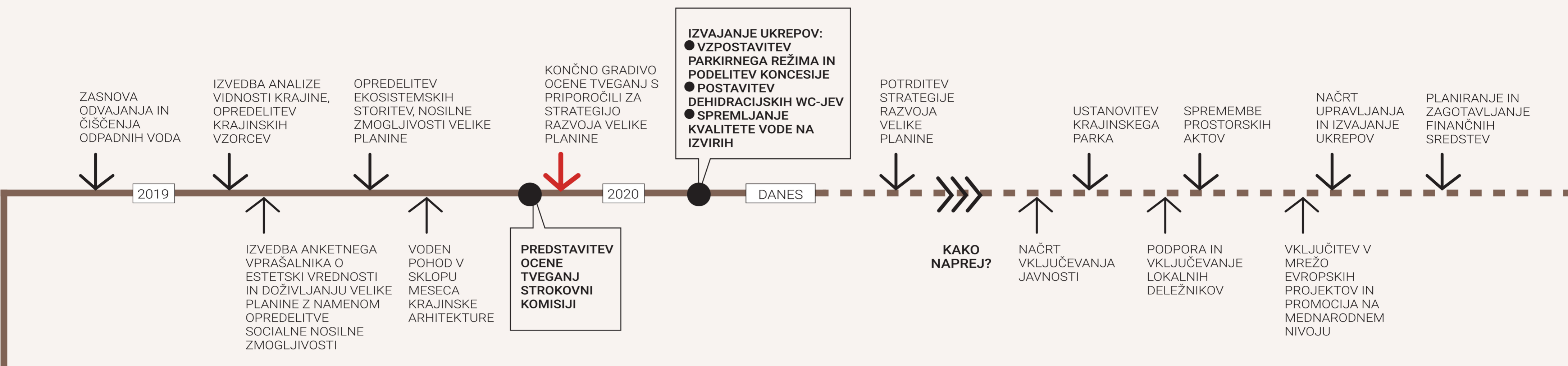
DEDIŠČINA

Planine so zibelka slovenske alpske arhitekture. Stavbna dediščina (bajte), kapela Marije Snežne, ovalna arhitektura, pastirska selišča, trnič, mlečni izdelki, običaji in preostala pastirska dediščina so nepogrešljivi elementi privlačnosti in edinstvenosti Velike planine, ki jo je treba ohraniti in nadgraditi.



TURIZEM

Osnova razvoja turizma na planinah je gospodarjenje s planinami v celoti, trajnostno upravljanje območja in jasno postavljena izhodišča. Poudarjen je lokalni pristop s promocijo lokalne identitete, vključevanjem lokalnih prebivalcev in trajnostnim dostopom. Turistično dejavnost se nadgrajuje v smeri izboljšanja in dviga kakovosti ponudbe, doživetij visoke kakovosti in ne stacionarne ponudbe in večje komunitete. Pomembna je enakomerna razporeditev obiska čez celo leto in razvoj skupne blagovne znamke.



SCENARIJ 1

Omejen razvoj s poudarjenim varstvom okolja



Scenarij omejuje turistični razvoj območja, zmanjšuje število obiskovalcev ter skoraj v celoti preprečuje motorni promet na planini. Predpostavlja, da je planina že preveč obremenjena. Obremenitve je tako treba zmanjševati.

SCENARIJ 2

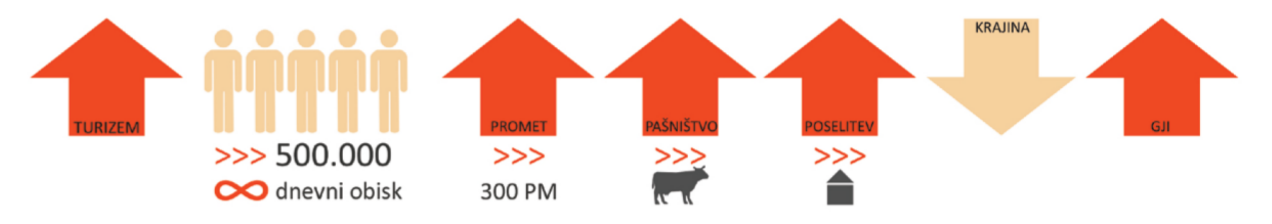
Uravnotežen trajnostni razvoj



Trajnostni scenarij predvideva delno omejevanje obiska in zmanjševanje pritiskov na okolje z vzpostavitvijo trajnostnega modela upravljanja z obiskom, s poudarkom na vzpostavljanju reda, nadzora in spoštovanja pravil.

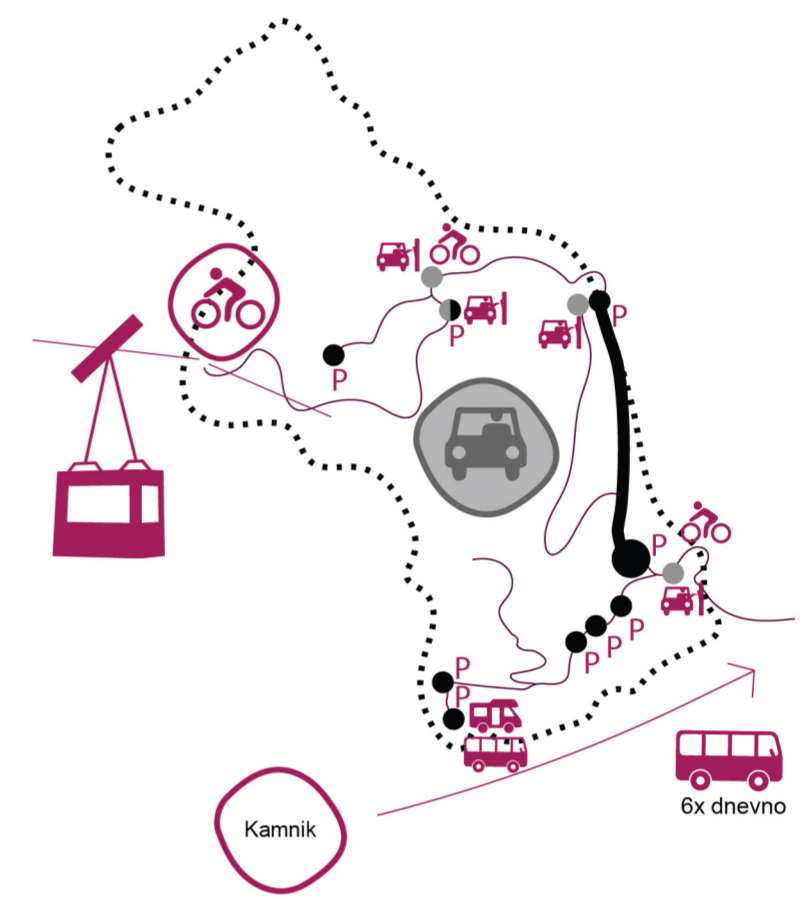
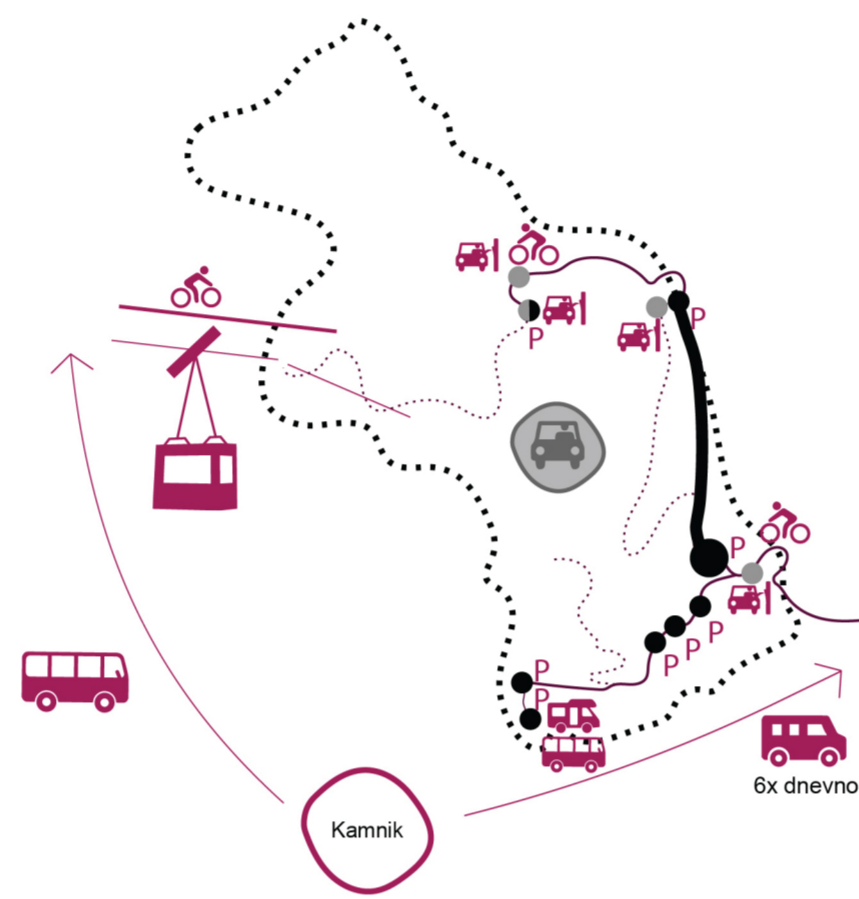
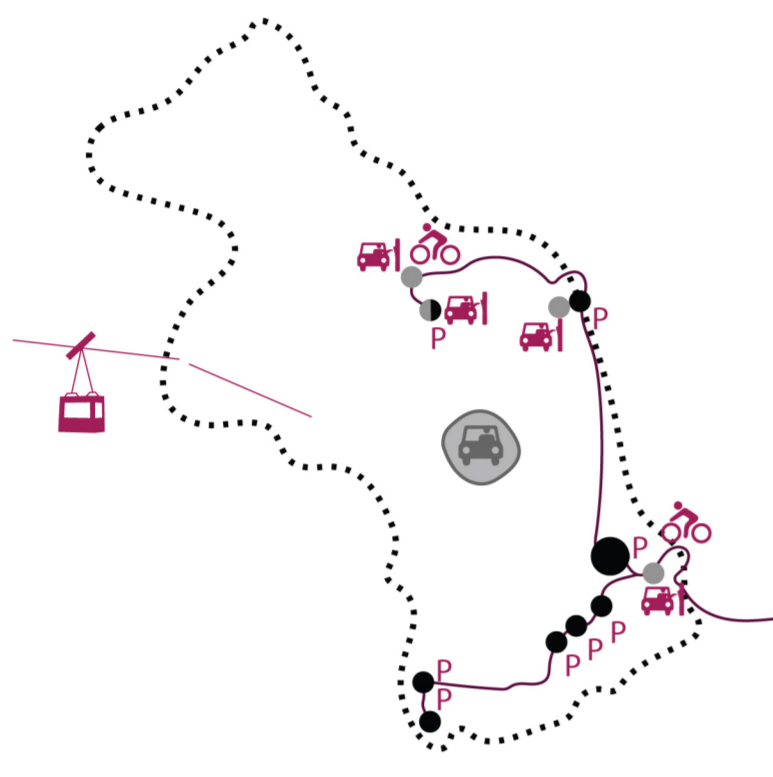
SCENARIJ 3

Poudarjen turistični razvoj

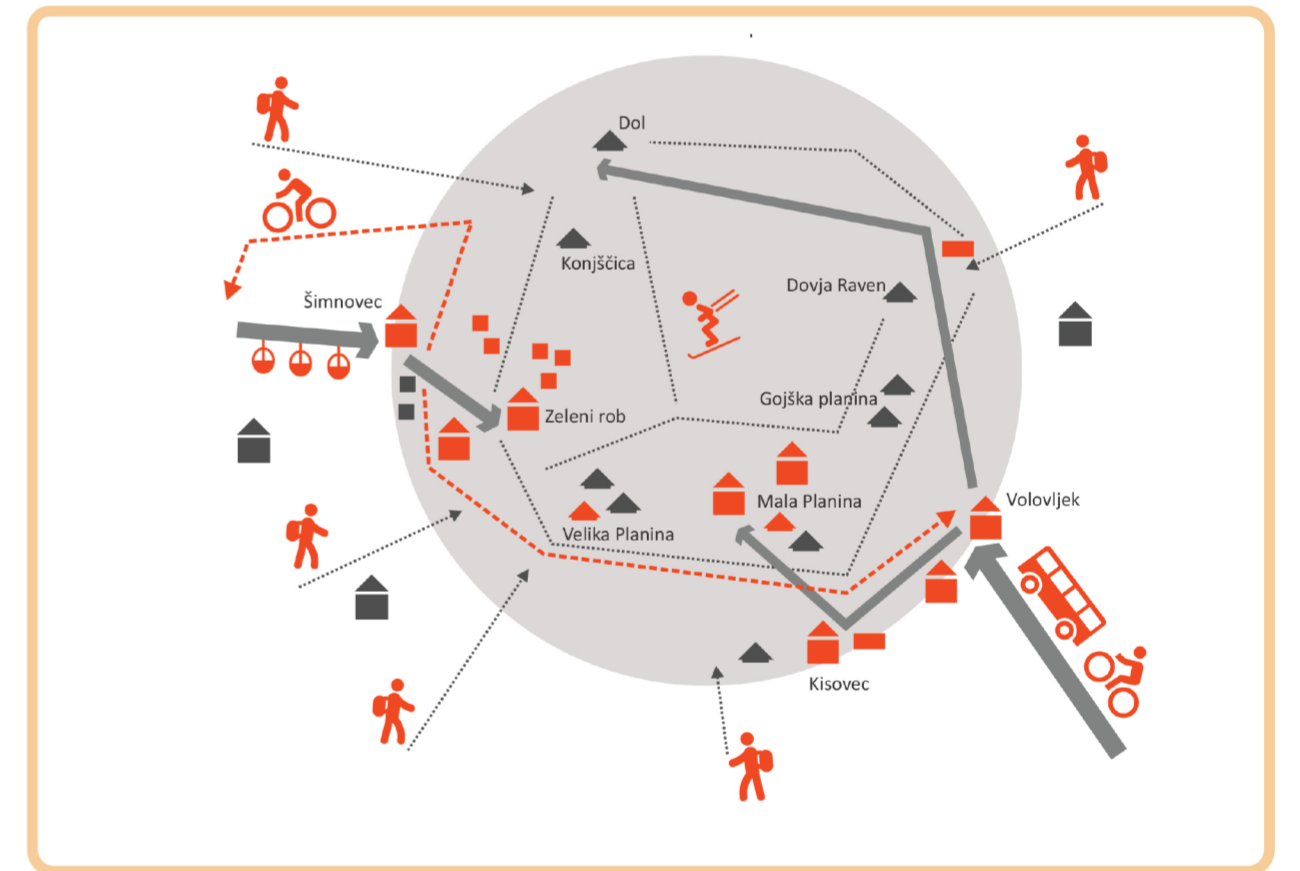
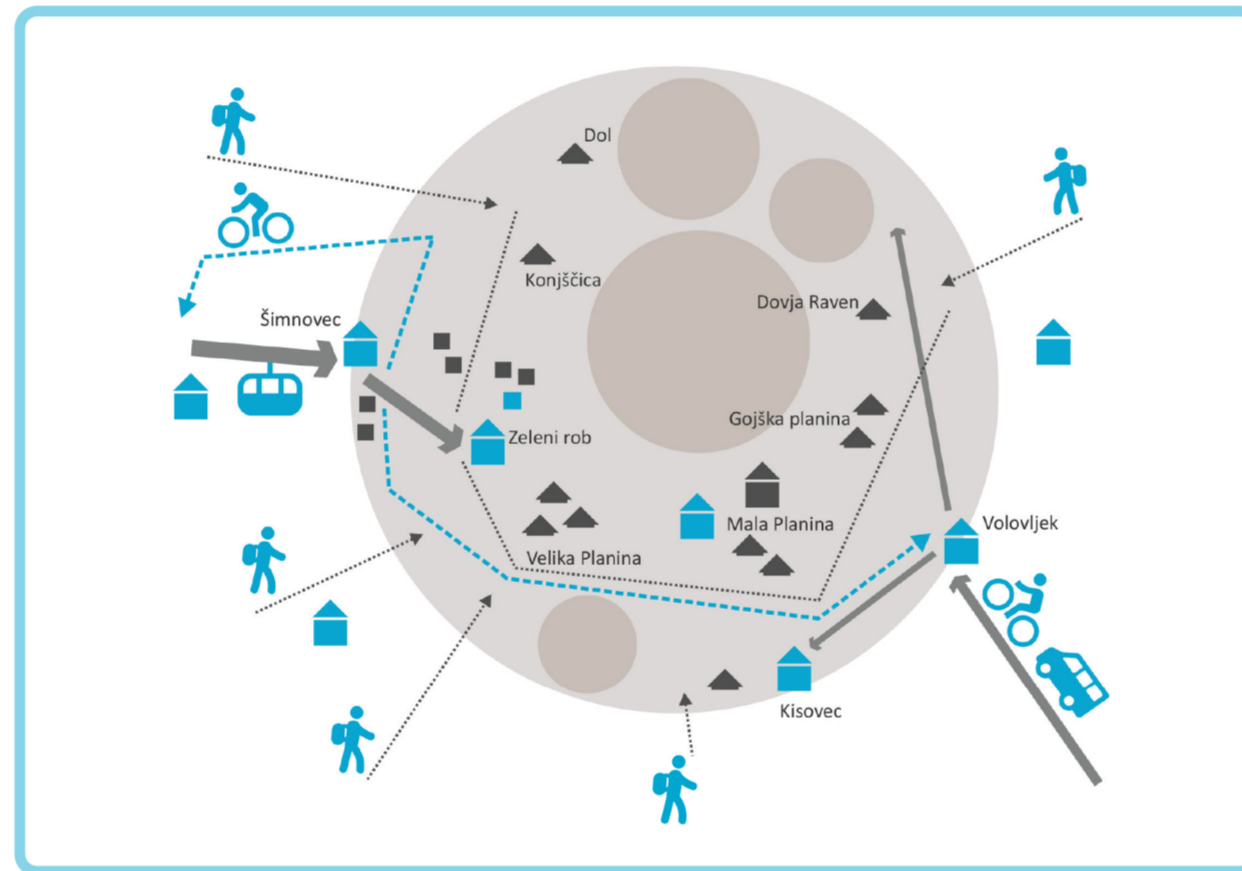
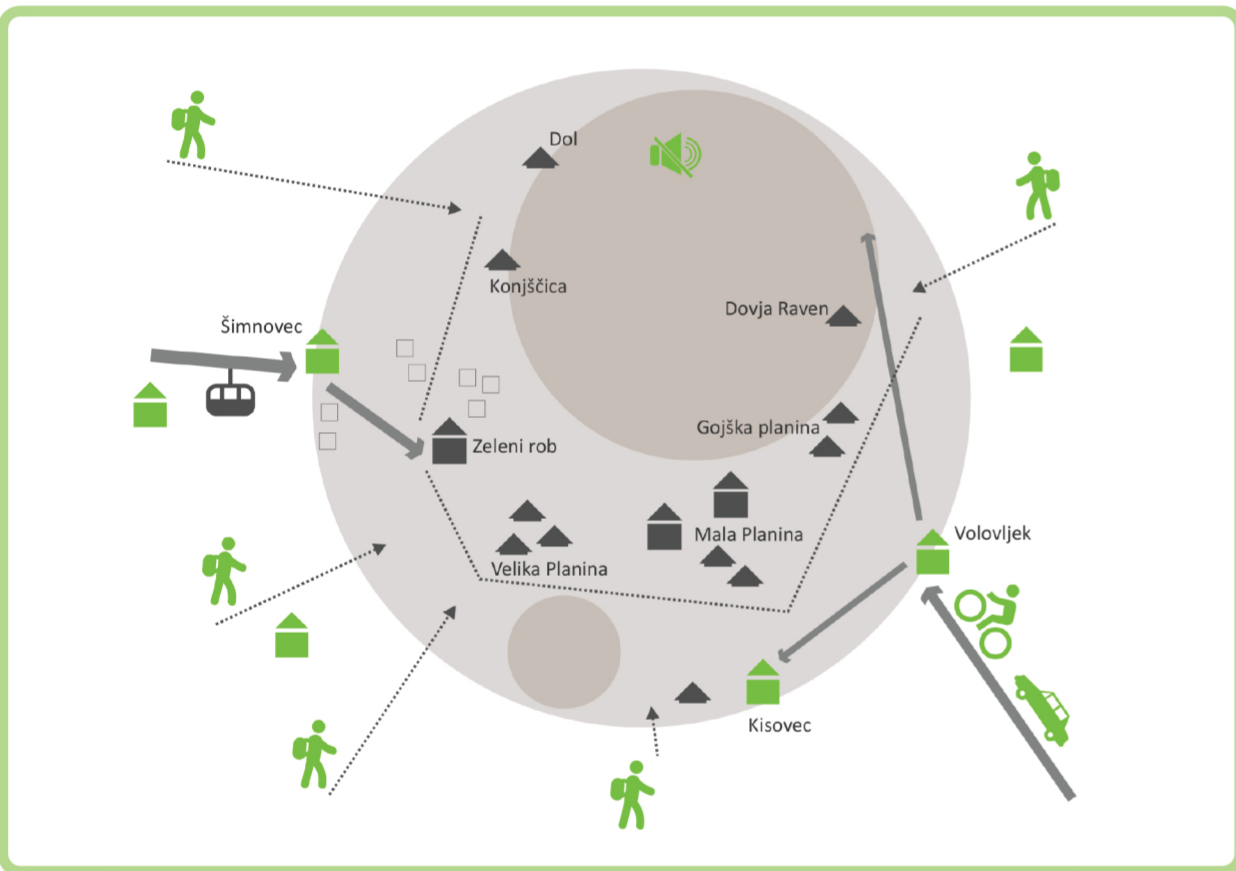


Scenarij se osredotoča na intenzivnejši razvoj s povečanjem obiska ob upoštevanju nosilne dejavnosti pašništva, omejitvenih (komunalna oskrba) in varstvenih dejavnikov (kulturna in naravna dediščina).

PROMETNI REŽIM



SCENARIJI RAZVOJA



OCENA TVEGANJ

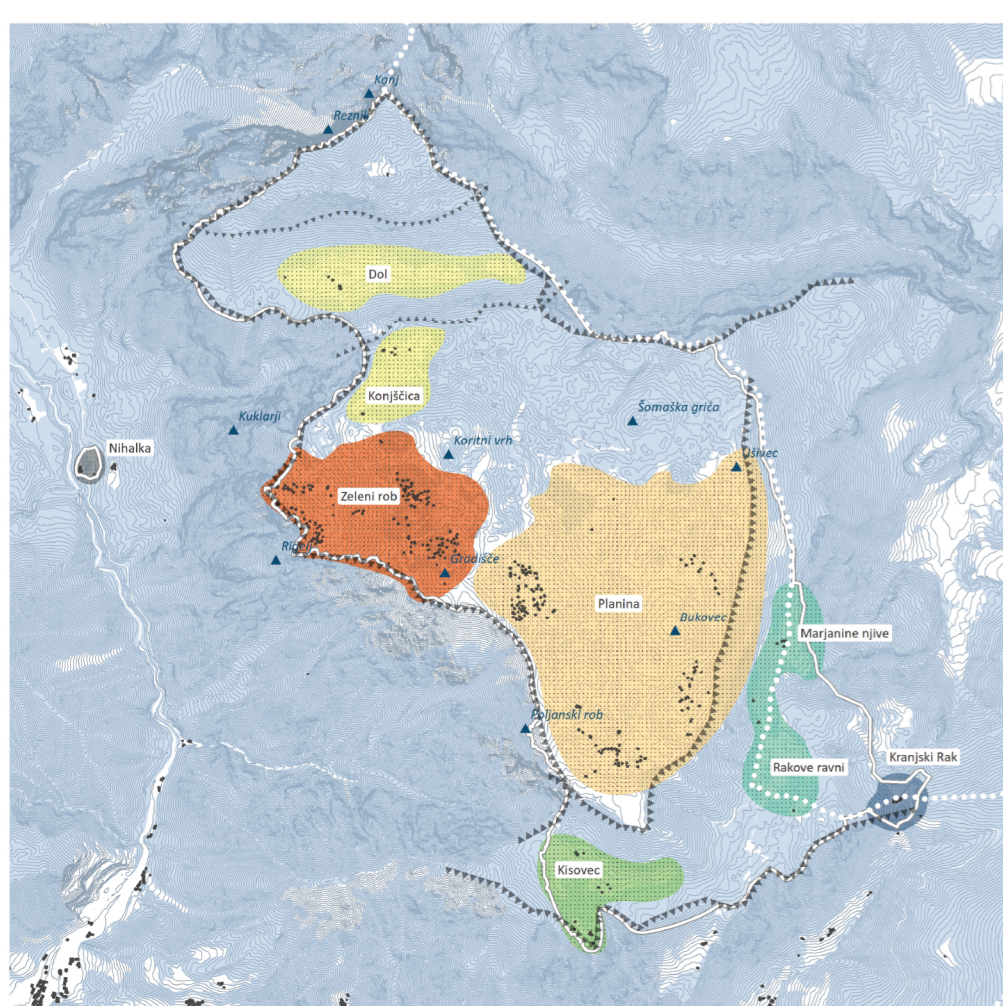
OCENA TVEGANJ	ekosistemska storitev S1	ekosistemska storitev S2	ekosistemska storitev S3
KRAJINA	podzemna voda in vodni viri (na planini in širše)	podzemna voda in vodni viri (na planini in širše)	podzemna voda in vodni viri (na planini in širše)
EROZIJA	zaloge kaptice in vodnih virov na planini	zaloge kaptice in vodnih virov na planini	zaloge kaptice in vodnih virov na planini
VODA	uravnavanje erozije	uravnavanje erozije	uravnavanje erozije
NARAVA	kulturna krajina, estetska vrednost	kulturna krajina, estetska vrednost	kulturna krajina, estetska vrednost
	doživljanje narave, miru, inspiracije	doživljanje narave, miru, inspiracije	doživljanje narave, miru, inspiracije
	pašniški in travniški habitati	pašniški in travniški habitati	pašniški in travniški habitati
	rastišča kocočnih kur	rastišča kocočnih kur	rastišča kocočnih kur
	Koliko Velike planine nam je še ostalo?	Koliko Velike planine nam je še ostalo?	Koliko Velike planine nam je še ostalo?

STRATEGIJA RAZVOJA VELIKE PLANINE

NAČRT UKREPOV ZA KRAJINSKE ENOTE

PREDLOG NEKATERIH UKREPOV

DOSEGANJE VIZIJE IN ZASTAVLJENIH CILJEV



- Omejitev dnevnega števila obiskovalcev Velike planine na 2000
- Opredelitev upravljavca območja in njegovih nalog
- Prepoved motornega prometa na osrednji planoti, vzpostavitev oskrbne storitve prevoza
- Vzpostavitev več majhnih mirnih con
- Izvedba tehničnih in upravljalških ukrepov za zmanjšano rabo vode in čiščenje odpadnih voda
- Izvajanje paše na oddaljenih pašnikih z namenom razpršitve obremenitev
- Določitev in ohranitev prepoznavnih vedut
- Ustanovitev skupine za ozaveščanje in podporo lastnikom objektov pri vzdrževanju in prenovi
- Odstranitev nedelujoče žičniške infrastrukture

